The background is a detailed technical map, likely a cadastral or planning map, featuring various colored lines (blue, green, orange, pink) and numerous numerical labels in small boxes. A large, semi-transparent light blue rectangle is centered over the map, containing the text. The text is in large, bold, black Hebrew characters.

צמצום מרחקי הליכה ומתן מענה למצוקת חניות בשכונות הוותיקות

החלטות מול מציאות בטווח 10 שנים

• 2014 – "חלופה ירוקה"

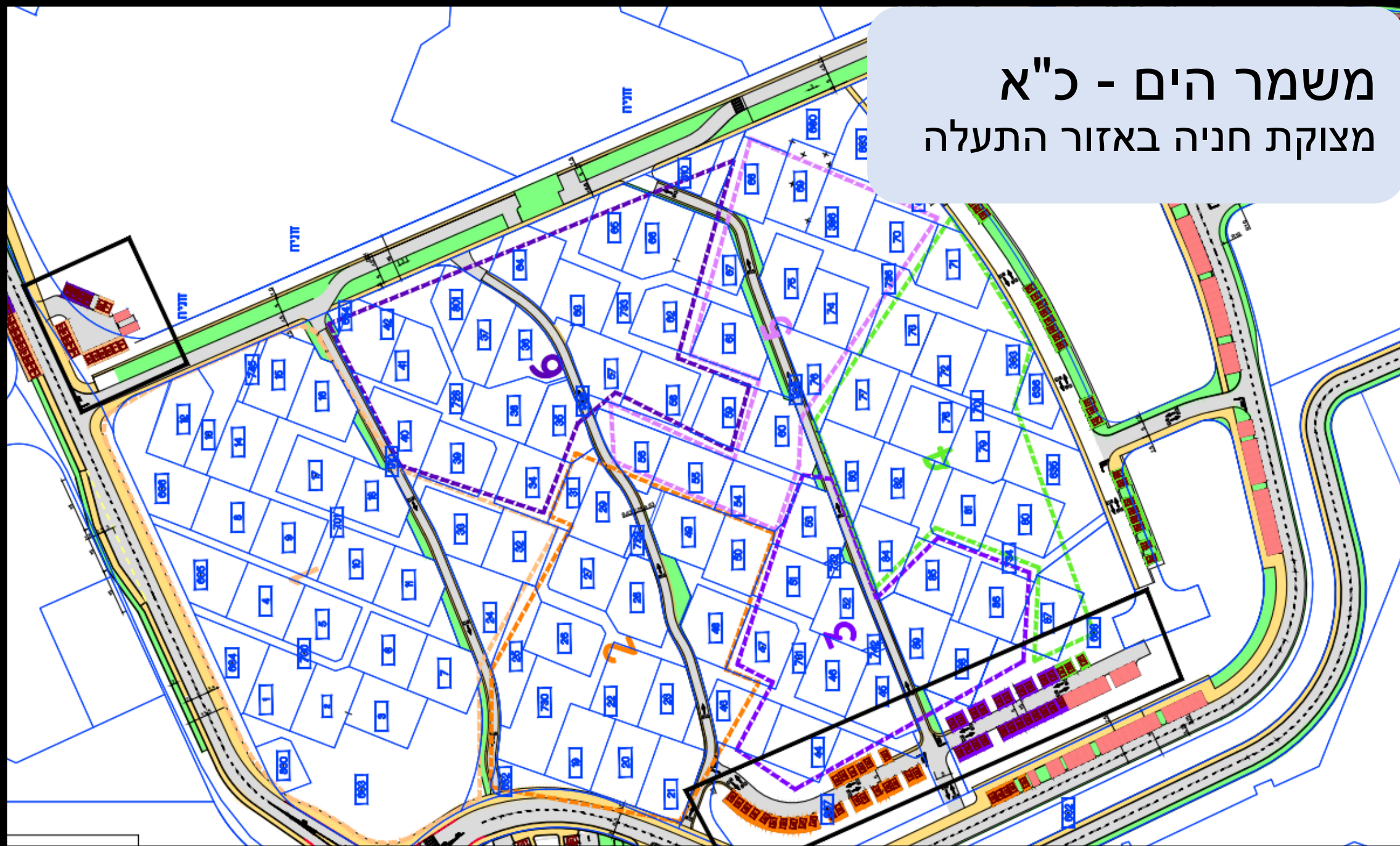
- אין חניה בתוך שכונות מגורים
- ביטול חניות לאורך דרכים מרכזיות
- חניות בעיקר בהיקף, מרוחקות מהבתים
- ריכוז חניות לאורך ציר אחד
- אין התייחסות למרחקי ההליכה

• 2023 – "גרסת המציאות"

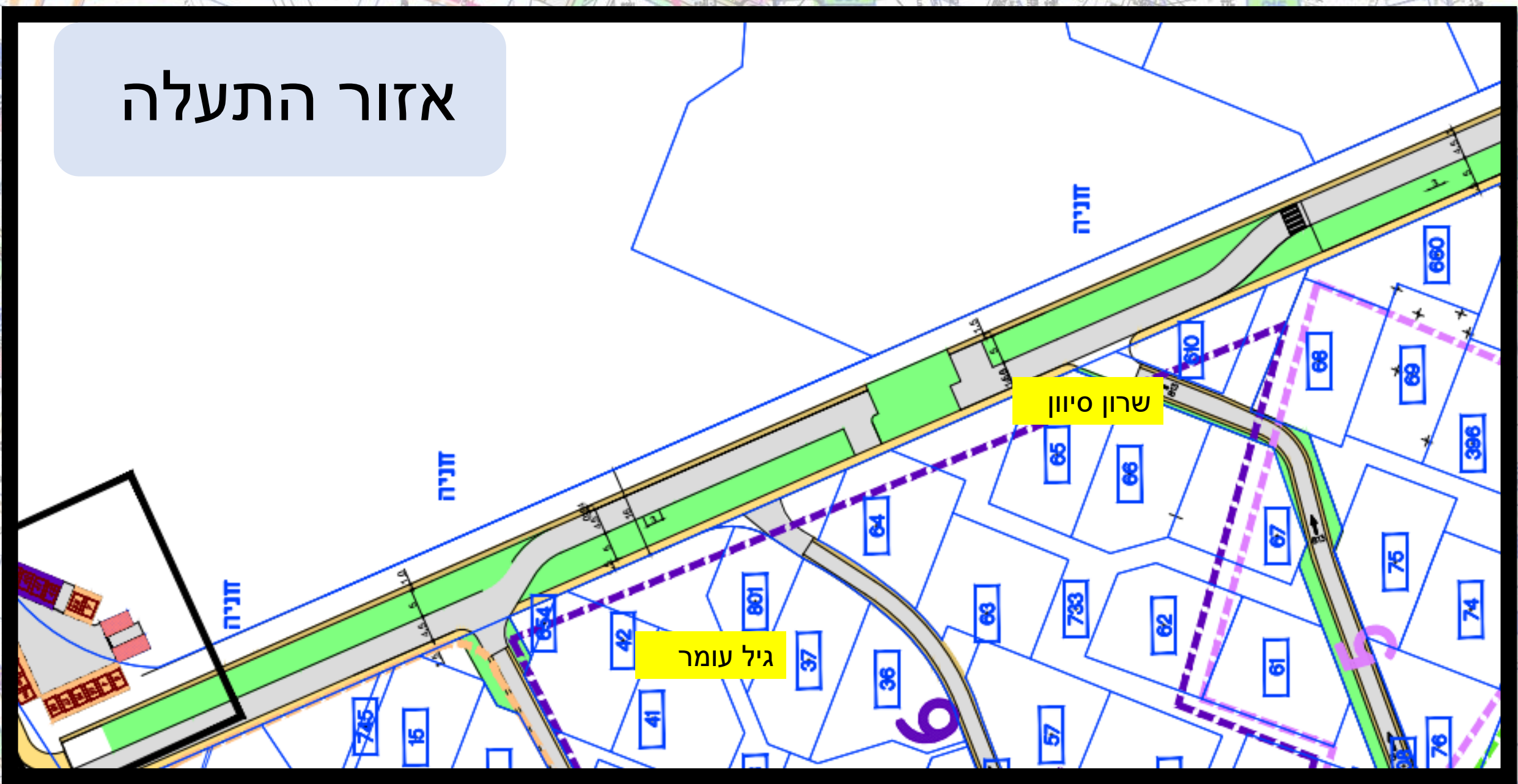
- החלטות ישנות לא מתאימות למציאות
- כמות הרכבים הפרטיים גדלה
- הקיבוץ גדל- הכביש העוקף התרחק מהשכונות
- דרישה לקיצור מרחקי הליכה

משמר הים - כ"א

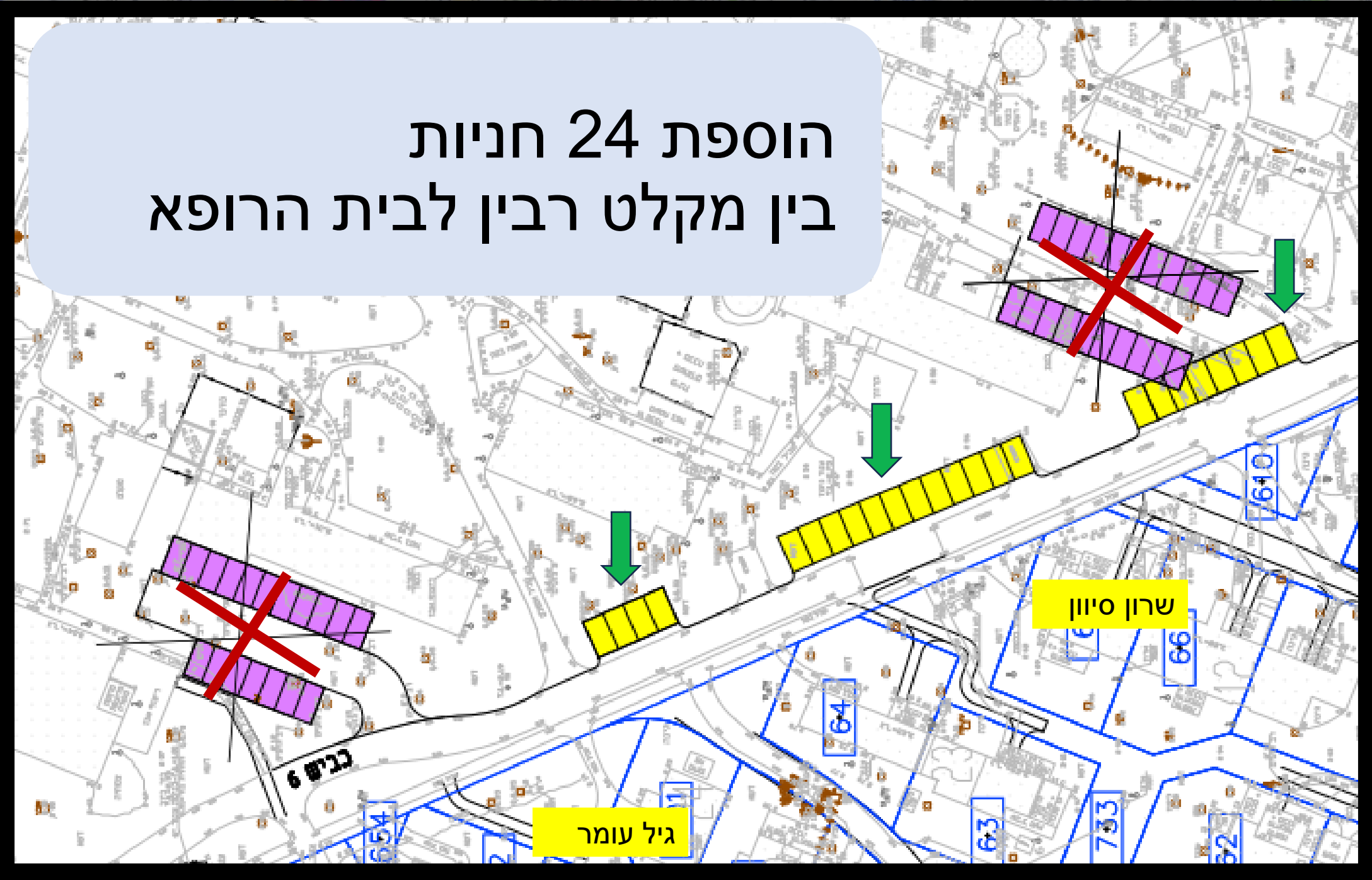
מצוקת חניה באזור התעלה



אזור התעלה



הוספת 24 חניות בין מקלט רבין לבית הרופא



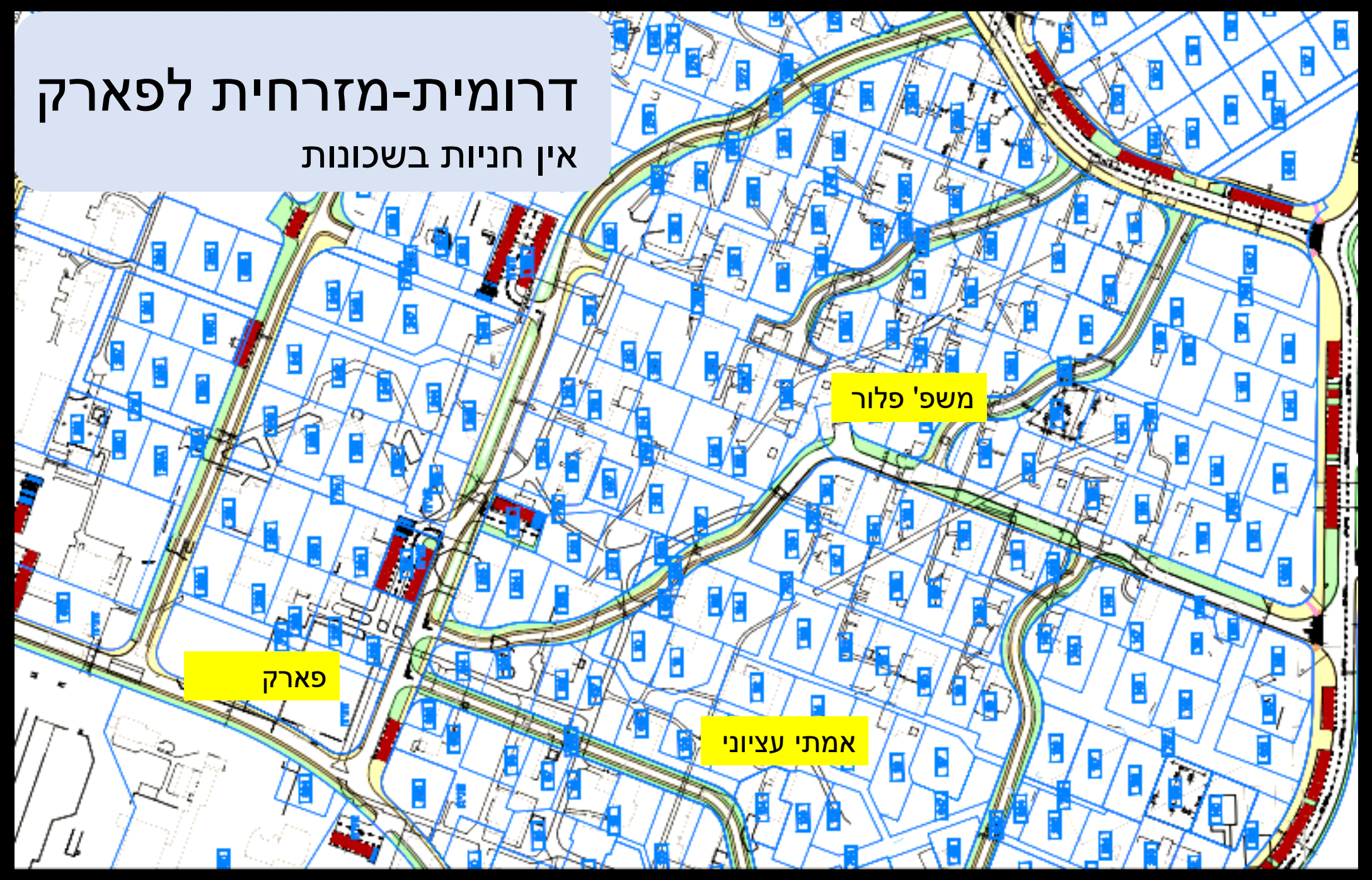
גיל עומר

שרון סיוון

בני 6

דרומית-מזרחית לפארק

אין חניות בשכונות



משפ' פלור

פארק

אמתי עציוני


דרומית-מזרחית לפארק

פיזור 45 חניות בשכונות



לסיכום, המלצתנו...

- לעדכן את ההחלטות
- להתאים את התכנון למציאות
- לקצר מרחקי הליכה לחניה- עד 110 מטר
- לעדכן את תכנית התנועה בשכונות המגורים
- למזער את תופעת "עברייני החניה"
- תכנון לשיפור הבטיחות
- יישום בשלב הבא של הפרדת התשתיות



תודה רבה